

史跡めぐりコース

⑦三増合戦史跡めぐり

甲斐の武田軍と小田原の北条軍が戦った三増合戦の碑、武田軍が本陣を張り、旗を掲げたという松の木があった小山など、「三増合戦」にゆかりのある史跡を巡るコースです。

⑧志田峠

三増合戦の折、武田方の将兵がこの道をひそかに下志田に駆け下り北条方の背後にまわり勝因をつかったといわれる峠です。

⑨三増峠

北条と武田が戦った三増合戦の折、武田軍が通ったといわれる道をめぐるコースです。

⑩牛松山

豊作を山の神に祈った民俗行事「山遊び」がかつて行われた小山をめぐるコースで、山頂からは相模原台地の眺望が開けます。

⑪八菅修験道

神仏混淆の信仰の聖地で、修験道の開祖と言われる役小角や、行基が峰入り修行を行ったといわれる八管山。峰入り修行の一番行所である八管神社と二番行所の幣山の石神社を繋ぐコースです。

パーク&ウォーク

パーク&ウォーク

公共施設の駐車場が利用できるため、マイカーを駐車(=パーク：PARK)し、手軽に付近の山や森を散策(=ウォーク：WALK)したり、公園施設で楽しんでいただくことができます。

- 登山・ハイキングコース
- 公園・森林コース
- ▲ 史跡めぐりコース
- ちまなみ・清流コース



公園・森林コース

④宮ヶ瀬ダム・県立あいかわ公園散策

四季折々の花が見られる花の斜面やダムを間近に見られる風の丘、標高290mのダムからの眺望が楽しめます。あいかわ公園・宮ヶ瀬ダム堤体を一周すると約2kmです。



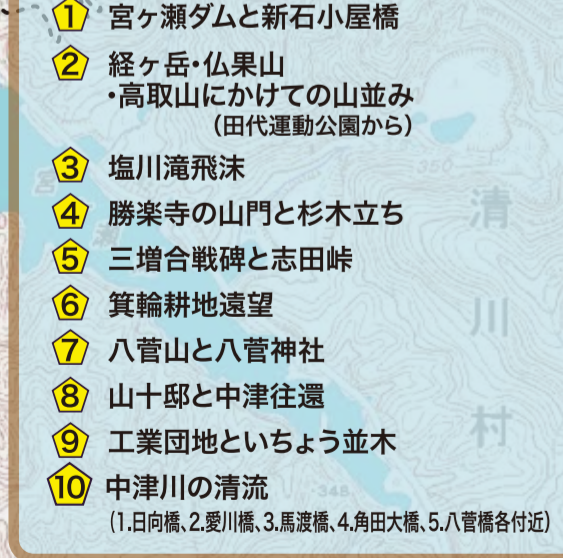
④宮ヶ瀬ダム・県立あいかわ公園散策



①仏果山・高取山登山




②経ヶ岳・仏果山・高取山縦走登山



【ヤマビルに注意】

近年、ヤマビルによる吸血被害が多く報告されています。登山の際には、服装のすき間をなくし、靴や靴下などの足まわりに忌避剤を塗布して予防しましょう。忌避剤は、専用の殺ヒル剤や消毒用エタノール、濃い食塩水でも効果があります。

⑨三増峠



⑩牛松山



③富士居山ハイキング



⑦浅利明神



⑦三増合戦場碑



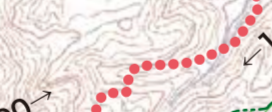
⑤八管山・美林散策



⑤八管山・美林散策



⑥鷹尾山森林散策



⑥鷹尾山森林散策




⑥鷹尾山森林散策



⑥鷹尾山森林散策



⑥鷹尾山森林散策



⑥鷹尾山森林散策



登山・ハイキングコース

①仏果山・高取山登山

中津川の右岸に屏風のように連なる仏果山、高取山、その頂上からの宮ヶ瀬湖、丹沢山地や東京・横浜の眺望が楽しめるコースです。

②経ヶ岳・仏果山・高取山縦走登山

800mに満たない山ですが、ピーク間のアップダウンがあり、岩場やヤセ尾根など色々な道を体感できます。健脚の方におすすめですが、コース途中で降りる道もあるので状況に応じて下山もできます。

③富士居山ハイキング

三増古戦場の一端を通過する歴史あるコースであるとともに、緑に囲まれたなだらかな尾根道を歩く家族で山歩きを楽しめるコースです。

公園・森林コース

⑤八管山・美林散策

八管山一帯の木々や小みちを家族で楽しみながら散策でき、展望台からは愛川町の眺望が楽しめるコースです。

⑥鷹尾山森林散策

手軽に鷹尾山の森林散策が楽しめ、山頂からの眺望もよく家族そろってのハイキングに適したコースです。

ちまなみ・清流コース

⑫古民家・古いちまなみ散策

昔の豪農の住居で国登録有形文化財の「古民家山十郎」、趣きある山門で有名な龍福寺など古いたたずまいの街道をめぐるコースです。坂の下には用水路にハナショウブが咲く「しょうぶの里」があります。

⑬中津川の清流と田園

「新日本歩道紀行100選、ふるさとの道」に選ばれた、中津川の清流と田園風景を散策するコースです。

⑬中津川の清流と田園

「新日本歩道紀行100選、ふるさとの道」に選ばれた、中津川の清流と田園風景を散策するコースです。